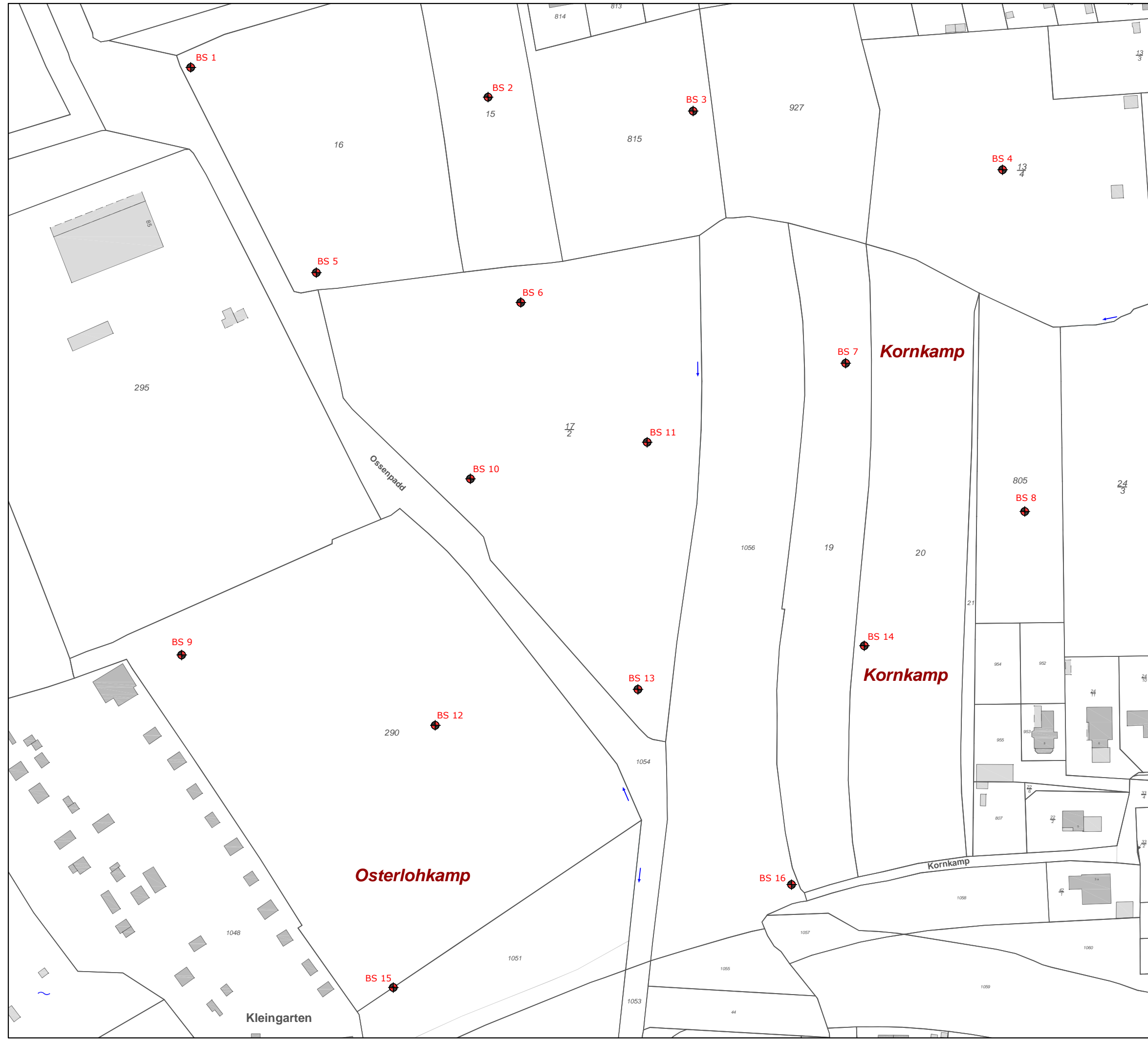
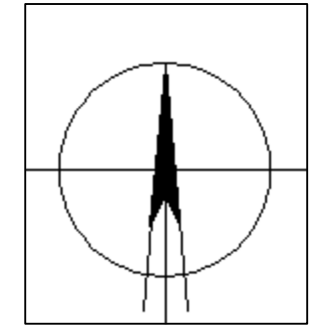



Lageplan der Bohrungen BS 1 bis BS 16



Bohrung	Position X	Position Y	Höhe
BS 1	551942.530	5948344.870	14.653
BS 2	552063.213	5948332.801	14.776
BS 3	552146.452	5948327.158	14.930
BS 4	552272.072	5948303.318	14.816
BS 5	551993.500	5948261.543	14.741
BS 6	552076.482	5948249.413	14.825
BS 7	552208.359	5948224.781	14.896
BS 8	552281.071	5948164.596	14.565
BS 9	551938.809	5948106.319	14.584
BS 10	552056.037	5948177.845	14.622
BS 11	552127.773	5948192.678	14.810
BS 12	552041.787	5948077.769	14.427
BS 13	552124.051	5948092.367	14.446
BS 14	552215.963	5948110.073	14.455
BS 15	552024.711	5947971.314	14.028
BS 16	552186.430	5948013.095	13.740

Legende:

 Bohrung mit Pürckhauer, t = ca. 1,0 m

 Dipl.-Geologe Harro Ziegenmeyer
Beratender Geowissenschaftler BDG
Kleine Twiete 110
25436 Uetersen

Projekt: 1490/2024 Anlage: 1.1
BV B-Plan 99 Pinneberg Klinikum

Lageplan der Bohrungen BS 1 bis BS 16